

## Beh zdravia, porozumenia a nádeje 2017

**Dátum:** 27. 05. 2017 ( sobota )  
**Miesto:** Divín, okres Lučnec, Zichyho kaštieľ  
**Ročník:** 4.  
**Štart:** od 9:30 hod. , hlavná kategória 10:30 hod.  
**Dĺžka trate:** 20 km, 10 km, junior beh 4 km, žiaci 450 m, baby beh 200m  
Hobby beh ( vyhliadková prechádzka )

**Organizátor:** Obec Divín, Kultúrna komisia a OSSKP Divín

**Prezentácia :** od 08:00 do 09:30 hod. na nádvorí Zichyho kaštieľa

**Štartovné :** Kategórie ( A – H ) - **7 EUR**  
Junior beh, žiaci, hobby - **1 Eur**

**Štartovné zahŕňa :** 0,5 l kofola / pivo  
porcia guľáš / kapustnica  
ovocie  
sladkosť pre žiakov, juniorov a baby beh  
účastnícky list a spomienkový predmet

**Viac informácií :** OSSKP Divín, 047/4512 558, 047/4370 924, 0948 371 198  
Na internetovej stránke : beh.sk, divin.sk

Prihlásiť sa môžete telefonicky na čísla 0948 371 198, 047/4370 924, 047/4512 558,  
e- mailom : [beh@divin.sk](mailto:beh@divin.sk) alebo v deň akcie na nádvorí Zichyho kaštieľa

### Kategórie:

Muži 20 km / A – do 40 rokov, B – nad 40 rokov/  
Muži 10 km / C – do 40 rokov, D – nad 40 rokov /  
Ženy 20 km / E – do 40 rokov, F – nad 40 rokov /  
Ženy 10 km / G – do 40 rokov , H - nad 40 rokov/  
Junior beh / I - chlapci , J - dievčatá 15-18 rokov /  
Žiaci / K – chlapci, L – dievčatá do 14 rokov /  
Baby beh / Včelky/ deti MŠ do 6 rokov  
Hobby beh – vyhliadková prechádzka (rekreační bežci)

# Trat' : 20 km ORANŽOVÁ

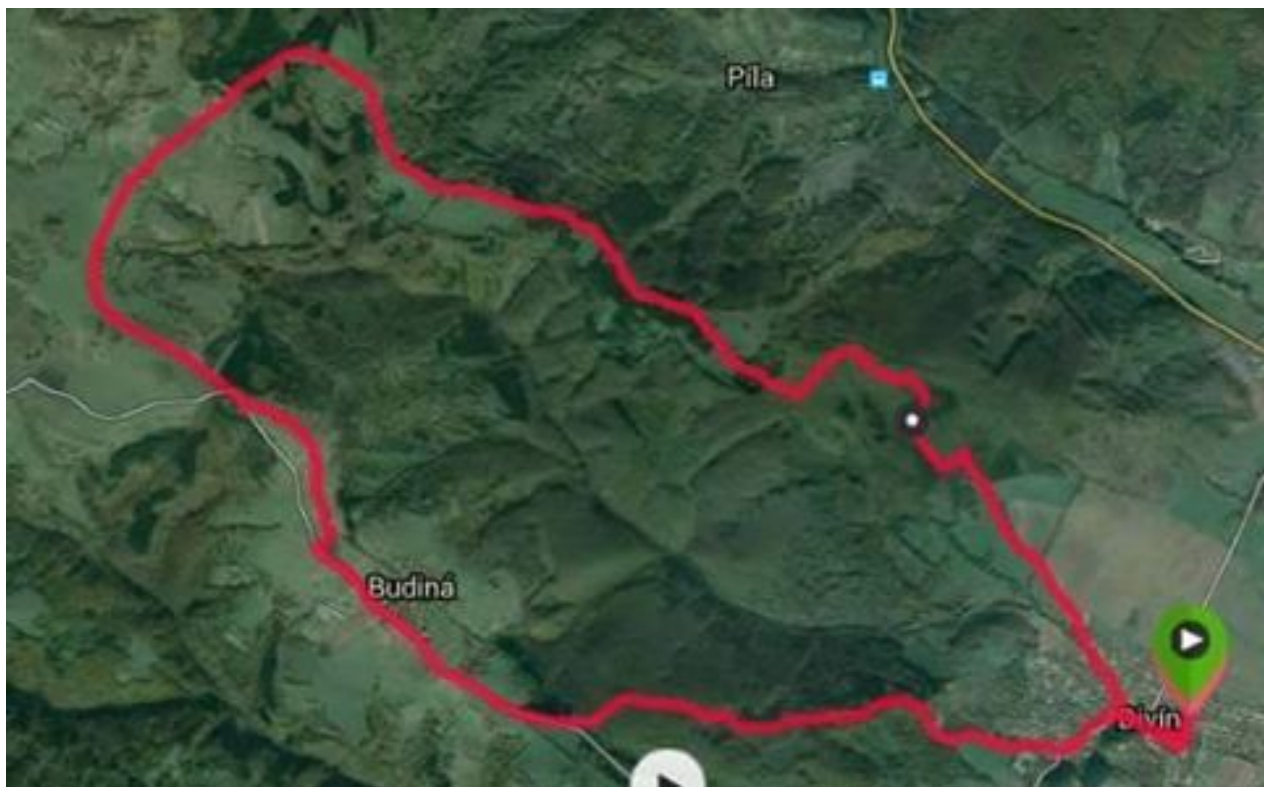
**ŠTART ( kaštieľ )** - Lazná ulica – (modrá turistická značka ) Divínske lazy – Chata pod Javorom – Budinské lazy – Jasenie – Pomník – ( žltá turistická značka ) smer Budiná – Lipiny – Cintorínska ulica – Jilemnického ulica – **CIEĽ ( kaštieľ )**

Prevýšenie : 555 m

Znížené stúpanie : 559 m

Minimálne stúpanie : 263 m

Maximálna nadmorská výška : 759 m



# Trat' : 10 km ŽLTÁ

**ŠTART ( kaštieľ )** - Lúčna ulica – Potočná ulica – smer priehrada – háj – slepačiareň – druhý okruh cez háj – okolo priehrady – do hája a pri slepačiarni návrat do obce cez - Potočná ulica – Lúčna ulica - **CIEĽ ( kaštieľ )**

Prevýšenie : 187 m

Znížené stúpanie : 182 m

Minimálne stúpanie : 253

Maximálna nadmorská výška : 353 m



# Trat' : 4 km MODRÁ

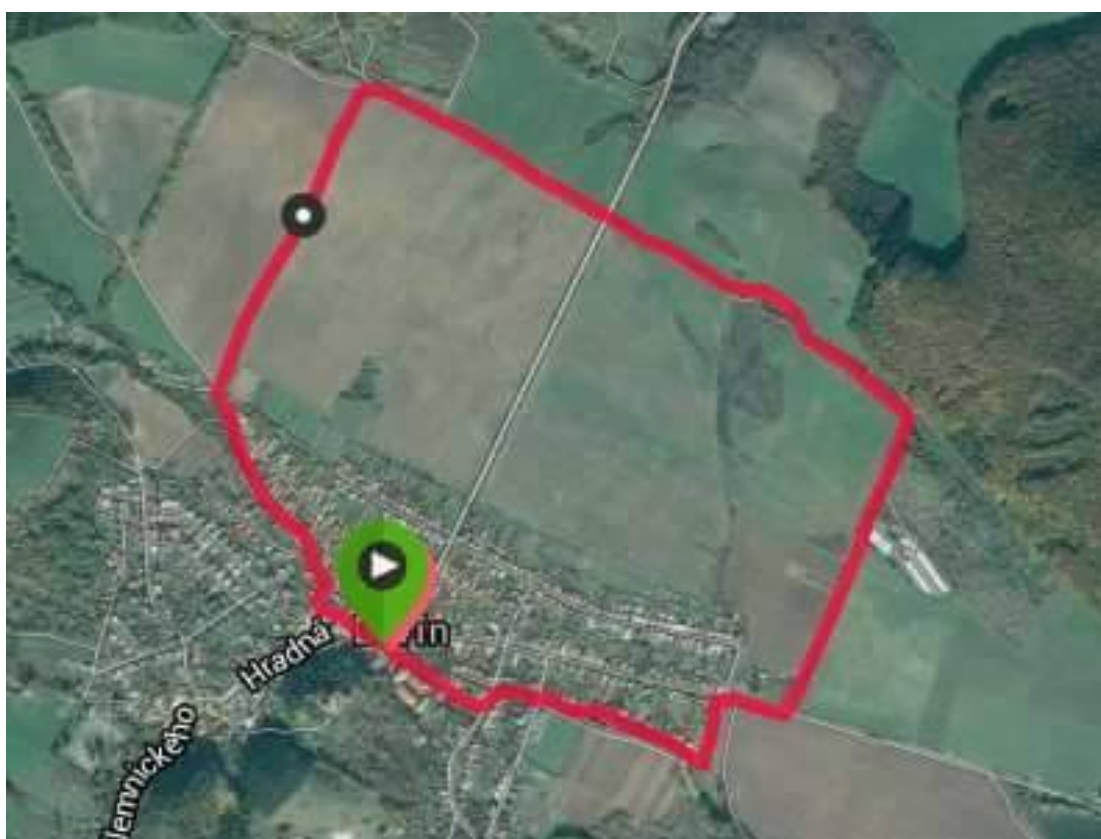
**ŠTART ( kaštieľ)**- vľavo na Lazná ulica – pokračuje na vinice – smer háj – slepačiareň – Potočná ulica – Lúčna ulica – **CIEĽ ( kaštieľ)**

Prevýšenie : 62 m

Znížené stúpanie : 64 m

Minimálne stúpanie : 256 m

Maximálna nadmorská výška : 310 m







# OBEC DIVÍN



POZÝVA VŠETKÝCH NADŠENCOV ŠPORTU, POHYBU A TELESNEJ KULTÚRY  
NA IV. ROČNÍK PODUJATIA SPÁJAJÚCEHO ĽUDÍ RÔZNEHO VEKU A POHLAVIA



## BEH ZDRAVIA,



## POROZUMENIA



## A NÁDEJE 2017

SÚŤAŽNÉ

KATEGÓRIE A DĹŽKY TRÁS:

- muži: 20 km / 10 km (do a nad 40 r.)
- ženy: 20 km / 10 km (do a nad 40 r.)
- junior beh: 4 km (chlapci, dievčatá - 15 - 18 r.)
- žiaci: 450 m (chlapci, dievčatá do 14 r.)

KEDY: SOBOTA **27. MÁJA 2017**

PREZENTÁCIA: **8:00 - 9:30**

info na tel. číslach:

- **0948 371 198**
- **047 45 12 558**
- **047 43 70 924**

(v pracovné dni v čase  
7:30 - 15:30 hod.)

- baby beh: 200 m (deti do 6 r.)
- hobby beh - vyhlídková prechádzka

príhlášky:

- e-mailom na: **beh@divin.sk**
- propozície k behu


na **www.divin.sk** a **www.beh.sk**



NÁDVORIE ZICHYHO KAŠTIELA

štartovné: **7 €**

v cene junior beh, žiaci, hobby: **1 €**  
štartovného dostanete:  
0,5 l kofola/pivo, ovocie,  
porcia guľášu/kapustnice,  
sladkosť pre deti, žiakov, juniorov,  
účastnícky list, spomienkový predmet



**POČAS CELÉHO DŇA ZAUJÍMAVÉ TVORIVÉ DIELNE**

o občerstvenie a dobrú zábavu je postarané