



AC Moravská Slavia Brno

pořádá



pod záštitou reklamní společnosti SNIP&CO



45. ročník Brněnské pětadvacítky

MEMORIÁL Jiřího Neřimy

sobota 15. září 2012

B | R | N | O

Činnost AC Moravská Slavia Brno
je podporována statutárním městem Brnem

Datum : sobota 15. září 2012

Místo startu : Stadion Moravské Slavie Brno
na Vojtové ulici

Start ve : 12,00 hod.

Pořadatel : AC Moravská Slávia Brno

Ředitel závodu : Ladislav Zouhar (zouhar@teplarny.cz)

Technický ředitel: Karel Zadák st.

Hlavní rozhodčí :

Doprava : Od hlavního nádraží tramvají č.8 směr
Starý Lískovec výstup na zastávce
Vojtová

Přihlášky : do 12. září 2012 na
zouhar@teplarny.cz nebo:
AC Moravská Slavia Brno
Vojtova 12, 639 00 Brno

Prezentace : V den závodu 1 hod před startem

Startovné : 100,- Kč, splatné při prezentaci
Přihláška v den závodu startovné 150,- Kč

Časový limit : 3 hodiny

Ceny : věcné (1. -3. místo) v hlavním závodě
(1. - 6. místo), občerstvení zajištěno
pro všechny účastníky

Lékařská služba :

Poznámka : každý závodník startuje na vlastní
nebezpečí. Závod se běží za provozu

Kategorie : Muži, ženy

64 let,

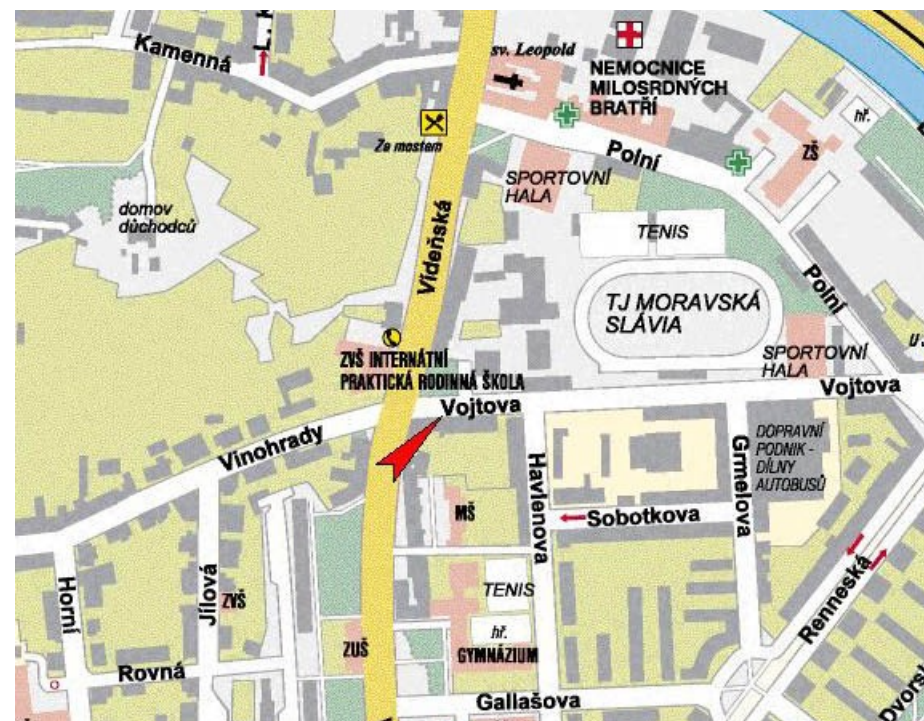
do 34 let, 35-44 let, 45-54 let, 55-

65-74 let, nad 75 let

Velice uvítáme, když se přihlásíte v dostatečném předstihu

Akce je součástí fotbalového sportovního dne osobností, který pořádá reklamní společnost SNIP&CO, s.r.o. v sobotu 15.9.2012 na stadionu Moravské Slavie ve Vojtové ulici ve spolupráci s SK Moravská Slavia-fotbal.

Jak se dostanete ke stadionu



www.mslavia.cz

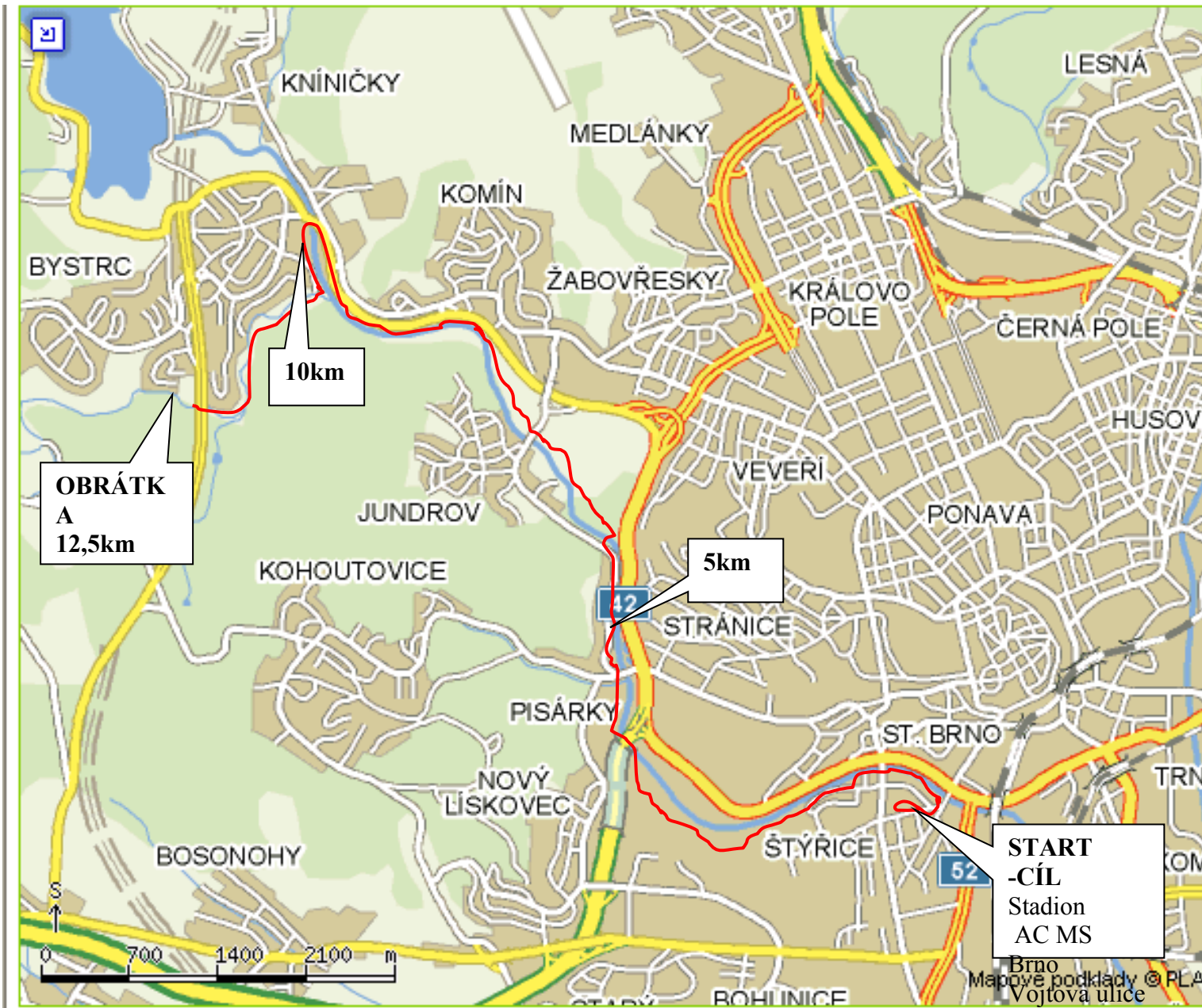
V příloze :

- Plánek a profil tratě

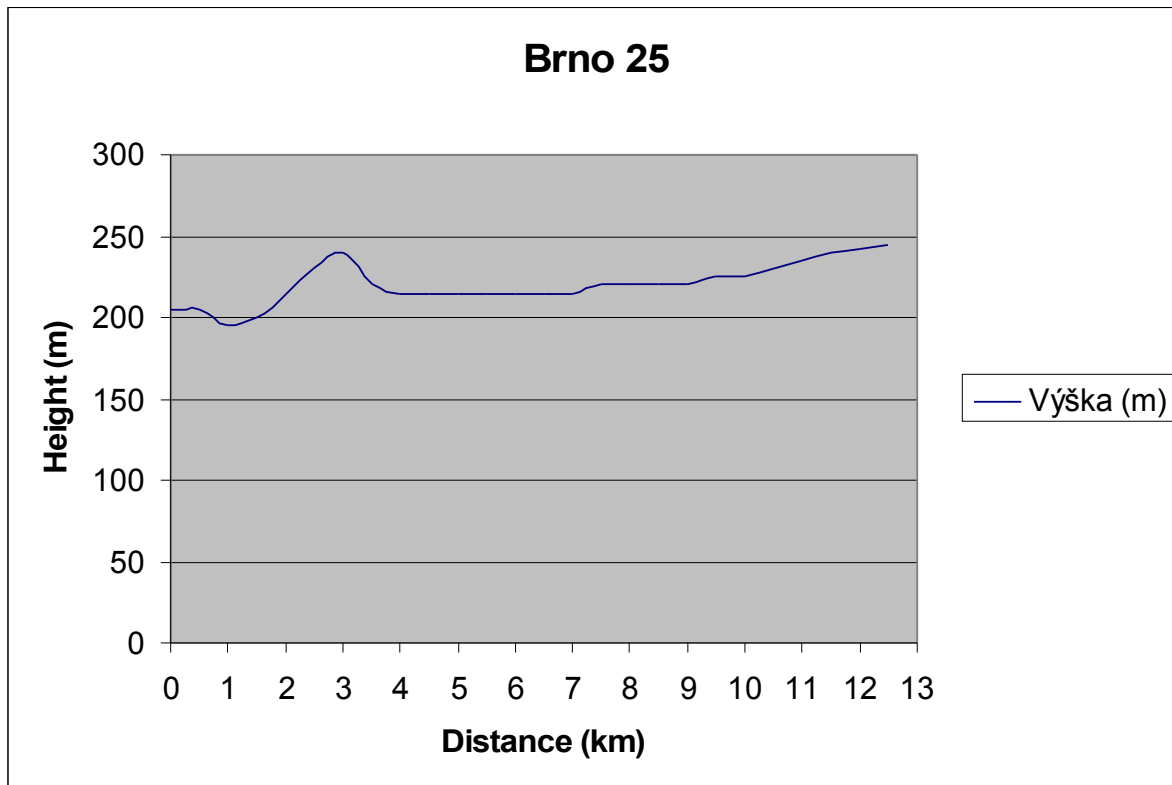
Traťový rekord na nové trati drží:

Muži 1:23:53 Daniel Orálek AC Moravská Slavia Brno 2007
Ženy 1:40:24 Ivana Martincová AC Moravská Slavia Brno 2007

Trat' Brněnské pětadvacítky



Profil tratě: Brněnská pětadvacítka (pomocí GPS)



Trat' Brněnské pětadvacítky

Start: stadion Vojtova: 1x kolo v protisměru – výběh z brány stadionu

1. km – cyklostezka nábřeží Svatky - začátek světlé podezdívky plotu nemocnice
2. km – ul. Kamenná - samostatně stojící poslední dům vpravo s kočkami
3. km – v klesání asi 100m před velkou odbočkou cesty vlevo do kopce
4. km – za tunely – dlažba z hrubých kamenů na cyklostezce za stadionem VAAZ
5. km – ul. Veslařská cca 150m za výběhem od řeky na silnici – označení: červená stužka na zábradlí
- 5,65 km – nový most přes Svatku
6. km – mezi zahrádkami - asi 150m za tenisovými kurty
- 6,85 km – přeběh silnice u mostu na Veslařské
7. km – u první chatky za hnědým dřevěným plotem
- 7,8 km – sokolovna v Komíně
- 9,25 km – lávka u lomu v Bystrci
10. km – za mostem přes řeku Svatku – ulice Jakuba Obrovského u pneuservisu
- 11,8 km – křižovatka před brankou do obory - dále vpravo po panelové cestě
- 12,3 km – most pod dálnicí
- 12,5 km – na panelové cestě otáčka

Zpět stejnou cestou

Cíl: stadion Vojtova: průběh bránou a 1x kolo ve směru do cíle

Trat' celkem: 25 km